Uchwała Nr XXVIII/228/21
Rady Gminy Rakszawa
z dnia 29 kwietnia 2021 r.

w sprawie przyjęcia Sołeckiej Strategii Rozwoju Wsi Rakszawa Dolna

Na podstawie art. 18 ust. 2 pkt. 6) ustawy z dnia 8 marca 1990 r. o samorządzie gminnym (tekst jednolity Dz.U. 2020 r. poz.713 z późn.zm).

Rada Gminy Rakszawa
uchwala co następuje:

§ 1

Przyjmuje Sołecką Strategię Rozwoju Wsi Rakszawa Dolna, stanowiącą załącznik nr 1 do niniejszej uchwały.

§ 2

Wykonanie uchwały powierza się Wójtowi Gminy.

§ 3

Uchwała wchodzi w życie z dniem podjęcia.

PRZEWODNICZĄCY
Rady Gminy Rakszawa
Marcin Barajan

Uzasadnienie

Niniejsza uchwała podejmowana jest w celu ubiegania się o pomoc finansową ze środków Samorządu Województwa Podkarpackiego, na realizację zadań ujętych w Sołeckiej Strategii Rozwoju Wsi Rakszawa Dolna w ramach Podkarpackiego Programu Odnowy Wsi na lata 2021-2025.

Niniejszy dokument „Sołecka Strategia Rozwoju Wsi Rakszawa Dolna" został opracowany przez Sołecką Grupę Odnowy Wsi reprezentowaną przez przedstawicieli lokalnych społeczności zaangażowanych w Program. Sołecka Strategia Rozwoju Wsi określa zasoby oraz potencjał sołectwa, wskazuje silne i mocne strony oraz przedstawia program krótko i długoterminowy ze wskazaniem rodzaju i zakresu zadań planowanych do realizacji za pomocą Programu, środków z funduszu sołeckiego lub pochodzących ze środków zewnętrznych.

Beneficjenci będą mogli realizować zadania zmierzające do osiągnięcia celu Podkarpackiego Programu Odnowy Wsi na lata 2021-2025 polegającego na rozwoju społeczeństwa obywatelskiego poprzez wykonanie etapów inwestycyjnych i edukacyjnych według szczegółowych wytycznych na dany rok Programu.
Nabory wniosków odbywać się będą cyklicznie w każdym roku trwania Programu. Rozliczenie zrealizowanych zadań nastąpi w danym roku kalendarzowym w którym przeprowadzono nabór.

Podjęcie uchwały nie jest równoznaczne z przyznaniem pomocy finansowej ze środków Samorządu Województwa Podkarpackiego.
Maksymalna kwota dofinansowania wynosi 50 % wartości zadania jednak nie więcej niż 12 tys. zł na jedno zadanie w danym roku w okresie 2021-2025. Wkład własny Gminy wynosi min. 50 % wartości zadania.
Środki finansowe przez Samorząd Województwa Podkarpackiego przyznane zostaną beneficjentom w limicie dostępnym w ramach budżetu przewidzianego na dany rok realizacji Programu. O przyznaniu pomocy decydować będzie większa liczba punktów na liście rankingowej.

Załącznik do
Uchwały Nr XXVIII/228/21
Rady Gminy Rakszawa
z dnia 29 kwietnia 2021r.

GMINA RAKSZAWA

POWIAT ŁAŃCUCKI

WOJEWÓDZTWO PODKARPACKIE

Sołecka Strategia Rozwoju Wsi Rakszawa Dolna na lata 2021-2025

kwiecień 2021r.

PRZEWODNICZĄCY
Rady Gminy Rakszawa
Marcin Bardjan

Spis treści

Wstęp i opracowanie 3

I. Analiza zasobów 4

II. Analiza SWOT 8

III. Analiza potencjału rozwojowego wsi 10

IV. Wizja odnowy i rozwoju wsi 11

V. Plan działań priorytetowych 12

VI. Plan i Program Odnowy Wsi 13

VII. Dokumentacja fotograficzna miejscowości 18

Wstęp i opracowanie

Niniejsza Strategia opracowana została w kwietniu 2021 roku.

W opracowaniu dokumentu i w warsztatach z cyklu "Planowanie w procesie odnowy wsi" udział wzięli:

1. Członkowie Grupy Odnowy Wsi Rakszawa Dolna

- Jan Panek
- Marzena Janas-Piwińska
- Dariusz Kościółek
- Paweł Rozwód
- Bernard Kuszaj
- Dominika Mroczka

2. Gminny Koordynator „Podkarpackiego Programu Odnowy Wsi na lata 2021-2025"

- Maria Nycz

Warsztaty z cyklu "Planowanie w procesie odnowy wsi" zorganizowane zostały przez Departament Programów Rozwoju Obszarów Wiejskich Urzędu Marszałkowskiego Województwa Podkarpackiego w ramach „Podkarpackiego Programu Odnowy Wsi na lata 2021-2025"

Pracownicy Urzędu Marszałkowskiego Województwa Podkarpackiego:

- Waldemar Pałys
- Iwona Kochan-Warowna
- Maria Szal-Bokota

Warsztaty w formie on-line odbyły się w dniu 24 marca 2021 r.

I. Analiza zasobów

ZASOBY – wszelkie elementy materialne i niematerialne wsi i związanego z nią obszaru, które mogą być wykorzystane obecnie bądź w przyszłości w realizacji publicznych bądź prywatnych przedsięwzięć odnowy wsi.

Rodzaj zasobu	Opis (nazwanie) zasobu jakim wieś dysponuje	Znaczenie zasobu		
		Małe	Duże	Wyróżniające
Przyrodniczy				
walory krajobrazu, rzeźby terenu	Obręb Płaskowyżu Kolbuszowskiego w Kotlinie Sandomierskiej, płaska rzeźba terenu, doliny potoki. Urokliwy las „Brzeźnik", Aleja Modrzewiowa w Potoku			x
stan środowiska	Dobry, czyste powietrze, różnorodne siedliska roślin i zwierząt			x
walory klimatu	Najcieplejszy obszar Polski. Klimat o średniorocznej temp. wynoszącej 8°C, dominującym zachodnim i południowo-zachodnim kierunku wiatru i średniej rocznej ilości opadów atmosferycznych wahających się od 650 do 700 mm. Rejon o ciepłym i wilgotnym klimacie.			x
walory szaty roślinnej	Łąki z dużą ilością gatunków roślin, roślinność wodna i błotna. Występuje tu zjawisko sukcesji ekologicznej i sukcesji wtórnej.			x
cenne przyrodniczo obszary lub obiekty	Lasy bogate w buki, jodły, dęby, sosny, szlaki turystyczne, ścieżki dydaktyczne, trasy Nordic Walking			x
świat zwierzęcy (ostoje, siedliska)	Kilkanaście gatunków ssaków m.in: jelenie, sarny, dziki, bobry. Różne gatunki ptaków, takich jak drozdy, dzięcioły, dudki, rudniki, gile. Ryby m.in. leszcz.			x
wody powierzchniowe (cieki, rzeki, stawy)	Stawy w lesie Brzeźnik i prywatne, potok Młynówka, potok Fabryczny. Paskowania-zbiornik wodny, hodowla ryb			x
wody podziemne	Obszar źródliskowy, z którego biorą początek dopływy rzek płynących do Wisłoka i Trzebośnicy. Liczne źródła charakteryzują się zróżnicowaną wydajnością. Źródła o największej wydajności zaopatrują w wodę gminny wodociąg.		x	
gleby	Bielicowe, piaszczyste, dominują grunty orne, leśne i pastwiska.		x	
kopaliny	Żwiry, pyły, iły, gliny ceglarskie, piasek.	x		
walory geotechniczne	-	x		
Kulturowy				
walory architektury	Łańcuchowy układ przestrzenny wsi			x
walory przestrzeni wiejskiej publicznej	Budynek najstarszej Szkoły Podstawowej nr 2 w Rakszawie, budynek przedszkola przy SP 1, budynek GOKiC, budynek ZSTG		x	
walory przestrzeni wiejskiej prywatnej	zachowany typ zabudowy: zagroda dwubudynkowa		x	
zabytki i pamiątki historyczne	Kościół pw. Podwyższenia Krzyża Św. w Rakszawie, młyn wodny, kapliczki, krzyże, zabytkowe domy, cmentarz choleryczny, pomnik Wincentego Witosa			x
osobliwości kulturowe	Tradycje tkackie		x	
miejsca, osoby i przedmioty kultu	Kościół pw. Podwyższenia Krzyża Św. w Rakszawie, przydrożne kapliczki, krzyże,			x
święta, odpusty, pielgrzymki	Odpust parafialny, pikniki rodzinne, Pasjonada, imprezy sportowe i zawody wędkarskie		x	
tradycje, obrzędy, gwara	Tradycje sukiennicze, rzemieślnicze, rękodzielnictwo		x	
legendy, podania i fakty historyczne	Istniały: Dwór Gozdowiczów, Dwór Darowskich, Pałacyk w		x	

	Potoku Alfreda hr. Potockigo, Psiarnia			
przekazy literackie	W publikacji „Rok Obrzędowy w Gminie Rakszawa" autorstwa B. Babiarz, A. Rzepka, S. Wałczyk, Rakszawa-Wyd. Edytorial, Rakszawa-Rzeszów 2014		x	
ważne postacie i przekazy historyczne	W publikacji „Ocalić od zapomnienia". Materiały do monografii Rakszawy pod red. T. Babiarz, Rakszawa 1995		x	
specyficzne nazwy	Nazwy przysiółków: Dymarka, Budy, Basakówka, Potok, Kościelne, Wołochy, Osiedle, Rakszawa Środkowa, Podgrabina		x	
specyficzne potrawy	Proziaki, gomółki, pasztet z grzybami-wpisany na listę produktów tradycyjnych		x	
dawne zawody	Kowal, tkacz, sukiennik, bednarz, krawiec, stolarz		x	
zespoły artystyczne, twórcy	Orkiestra dęta „Zgoda", kapela ludowa „Brzeziny", chór „Raxawia", Teatr „Sioło", liczne zespoły taneczne i instrumentalne.		x	
Obiekty i tereny				
działki pod zabudowę mieszkaniową	Istnieje wiele działek pod zabudowę domów jednorodzinnych		x	
działki pod domy letniskowe	Istnieje wiele działek pod zabudowę domów letniskowych		x	
działki pod zakłady usługowe i przemysł	Istnieją działki z przeznaczeniem pod usługi i mały przemysł		x	
pustostany mieszkaniowe	Nieliczne, powstałe w wyniku braku właścicieli obiektów, brak uregulowań własności spadkowych	x		
pustostany poprzemysłowe	Brak	x		
tradycyjne nie użytkowane obiekty gospodarskie (stodoły, spichlerze, kuźnie, młyny, itp.)	Młyn wodny ujęty w Gminnej Ewidencji Zabytków Gminy Rakszawa		x	
Infrastruktura społeczna				
place publicznych spotkań, festynów	Las Brzeźnik, plac za budynkiem d. gimnazjum, plac przy OSP Rakszawa, stadion sportowy,		x	
sale spotkań, świetlice, kluby	GOKiC, sala teatralna w ZSTG,		x	
miejsca uprawiania sportu	hala sportowa, stadion sportowy, boiska sportowe,		x	
miejsca rekreacji	Altana rekreacyjna za budynkiem d. gimnazjum, plac zabaw, siłownia plenerowa		x	
ścieżki rowerowe, szlaki turystyczne	Szlak turystyczny zielony i niebieski, szlak Nordic Walking, ścieżka dydaktyczna „Żelazny Szlak", Szlak Zabytków Gminy Rakszawa, Szlak obiektów rekreacyjnych w miejscowości Rakszawie, ścieżka przyrodniczo-dydaktyczna „Las Dąbrówki-Pod Grabiną", Szlak osobliwości przyrodniczych w miejscowości Rakszawa			x
szkoły	Szkoła Podstawowa nr 1, nr 2, Zespół Szkół Tekstylno-Gospodarczych w Rakszawie		x	
przedszkola	Przedszkole publiczne w Rakszawie, oddział przedszkolny, przedszkole prywatne		x	
biblioteki	W Gminnym Ośrodku Kultury i Czytelnictwa w Rakszawie, biblioteki szkolne		x	
placówki opieki społecznej	Środowiskowy Dom Samopomocy w Rakszawie, Gminny Ośrodek Pomocy Społecznej w Rakszawie		x	
placówki służby zdrowia	Ośrodek Zdrowia w Rakszawie, prywatna praktyka lekarska medycyny rodzinnej, gabinet rehabilitacji, apteka		x	
Infrastruktura techniczna				
wodociąg	Sołectwo zwodociągowane		x	
kanalizacja	Sołectwo skanalizowane		x	
drogi (nawierzchnia, oznakowanie oświetlenie)	Przez sołectwo przebiegają wyasfaltowane drogi powiatowe i wojewódzka oraz drogi publiczne, na bieżąco utwardzane są drogi wewnętrzne		x	
chodniki, parkingi	Chodniki wybudowane przy drodze powiatowej i wojewódzkiej		x	

przystanki	8 szt. w większości nowe		x	
sieć telefoniczna i dostępność Internetu	Zasięg wszystkich sieci,		x	
telefonia komórkowa	Zasięg wszystkich sieci		x	
inne	Częściowo podpięte światłowody		x	
Gospodarka, rolnictwo				
Miejsca pracy (gdzie, ile?)	Zakłady produkcyjne i usługowe. Największe firmy zatrudniają kilkadziesiąt pracowników: -browar Van Pur, -Hasborg-zajmująca się produkcją maszyn i urządzeń do wyrobu ciastek i słodyczy -ITS- sprzedaż płyt meblowych -Scala-producent wszywek żakardowych i drukowanych -sklep „SPAR", „Centrum", „ABC" Ponadto liczne mniejsze podmioty gospodarcze (firmy budowlane, warsztaty samochodowe itp.)		x	
znane firmy produkcyjne i zakłady usługowe. i ich produkty	-browar Van Pur,-eksporter piwa na Europę i Świat Hasborg-zajmująca się produkcją maszyn i urządzeń do wyrobu ciastek i słodyczy -ITS- sprzedaż płyt meblowych -Scala-producent wszywek żakardowych i drukowanych -sklep „SPAR", „Centrum", „ABC" Ponadto liczne mniejsze podmioty gospodarcze (firmy budowlane, warsztaty samochodowe itp.)		x	
gastronomia	Pizzeria, Kebab		x	
miejsca noclegowe	Szkolne Schronisko Młodzieżowe „Rakowisko"-186 miejsc noclegowych		x	
gospodarstwa rolne	rozdrobnione	x		
uprawy hodowle	Uprawy zbóż, hodowla drobiu	x		
możliwe do wykorzystania odpady produkcyjne	Wióry wykorzystywane do celów opałowych	x		
zasoby odnawialnych energii	Kilkadziesiąt instalacji OZE na nieruchomościach prywatnych		x	
Środki finansowe i pozyskiwanie funduszy				
środki udostępniane przez gminę	Dotacje z budżetu gminy-(program dofinansowania przydomowych oczyszczalni ścieków, usuwania azbestu, OZE, fundusz sołecki)		x	
środki wypracowywane	Z funduszu sołeckiego (lecz są niewystarczające w związku z potrzebami sołectwa)		x	
Mieszkańcy (kapitał społeczny i ludzki)				
Autorytety i znane postacie we wsi	Bolesław Żardecki, Mieczysław Flejszar, Paweł Sobuś, Ks. Jan Krupa, Józef Gondela, Zofia Turska, Tadeusz Babiarz.		x	
Krajanie znani w regionie, w kraju i zagranicą	Stefan Mierzwa, Franciszek Frączek		x	
Osoby o specyficznej lub ważnej dla wiedzy i umiejętnościach, m.in. studenci	Dr Józef Szczęch		x	
Przedsiębiorcy, sponsorzy	MJK Łukasz Kuca, ITS, Hasborg, Browar „Van Pur"		x	
Osoby z dostępem do Internetu i umiejętnościach informatycznych	Większość mieszkańców		x	
Pracownicy nauki	nd		x	
Związki i stowarzyszenia	Ochotnicza Staż Pożarna w Rakszawie, Koło Gospodyń Wiejskich Rakszawa Środkowa, Klub Sportowy Towarzystwo Kultury Fizycznej w Rakszawie, Klub Sportowy „Włókniarz" Rakszawa, Fundacja Wspierania Rozwoju Lokalnego Van Pur			x

Kontakty zewnętrzne (np. z mediami)	TVP 3 Rzeszów, Radio Rzeszów, portal ŁancutGada		x	
Współpraca zagraniczna i krajowa	Współpraca z Fundacją Kościuszkowską z siedzibą w USA, wymiana młodzieży z Węgrami		x	
Publikatory, lokalna prasa				
Książki, przewodniki	*Gmina Rakszawa w obiektywie, Gmina Rakszawa i okolice, Ocalić od zapomnienia, Rok Obrzędowy w Gminie Rakszawa, Fabryka Sukna, Orkiestra dęta Zgoda, Gmina Rakszawa-Moja Mała Ojczyzna, Gmina Rakszawa, Włókniarz Rakszawa 70 lat historii*		x	
Strony www	www.rakszawa.pl i FB		x	

II. Analiza SWOT

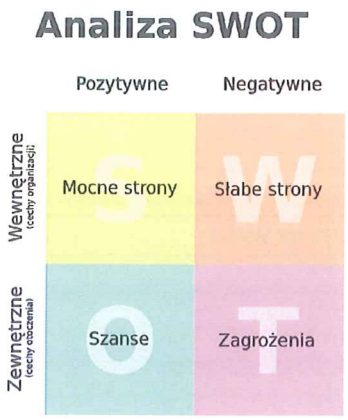

ANALIZA SWOT
miejscowości Rakszawa Dolna

MOCNE	SŁABE
1. Bogate walory przyrodnicze 2. Walory środowiskowe, bogactwo cennych obiektów, miejsc dziedzictwa kulturowego 3. Rozwijająca się infrastruktura 4. Bogate zasoby naturalne 5. Urokliwe lasy i kompleksy leśne. 6. Obecność potoków i zbiorników wodnych. 7. Dobrze rozwinięta sieć wodociągowa, kanalizacyjna i gazowa 8. Dobrze rozwinięta sieć telekomunikacyjna 9. Strategiczne położenie komunikacyjne - przy autostradzie blisko miasta wojewódzkiego 10. Dobrze działające organizacje społeczne 11. Cenne zabytki 12. Aktywność społeczna liderów, 13. Dobra infrastruktura techniczna 14. Dynamiczne i twórcze podejście władz gminy do spraw związanych z poprawa jakości życia 15. Lokalna kuchnia i potrawy	1. Migracja młodych ludzi do miast i poza granice 2. Słaba oferta spędzania wolnego czasu 3. Trudność w zdobyciu środków finansowych na infrastrukturę 4. Niewystarczająca oferta turystyczna i rekreacyjna 5. Niewystarczająca liczba miejsc spędzania wolnego czasu (dorośli, dzieci, młodzież, seniorzy) 6. Niewystarczająca oferta stref wypoczynku 7. Niewystarczająca integracja mieszkańców 8. Niewystarczająca aktywizacja mieszkańców 9. Niski standard życia z powodu niewystarczającej infrastruktury 10. Niewystarczająca oferta warsztatów edukacyjnych i warsztatów kulinarnych 11. Niewystarczająca infrastruktura dla dzieci 12. Niewystarczająca promocja 13. Zanikanie tradycji lokalnych

SZANSE	ZAGROŻENIA
1. Trendy rynku turystycznego wskazujące na popularność wypoczynku na terenach wiejskich 2. Napływ inwestorów z zewnątrz w zakresie infrastruktury 3. Dobra oferta edukacyjna i kulturalna 4. Pieniądze z UE –umiejętność ich wykorzystania w projektach 5. Wykorzystanie walorów środowiska do rozwoju turystyki, rekreacji 6. Wykorzystanie walorów środowiska do rozwoju stref wypoczynku 7. Wykorzystanie walorów środowiska do rozwoju stref relaksu 8. Wykorzystanie zaplecza lokalowego do stworzenia miejsc spotkań i integracji 9. Wypromowanie rakszawskiego produktu turystycznego 10. Możliwość uczestnictwa mieszkańców w warsztatach edukacyjnych związanych z dziedzictwem lokalnym 11. Możliwość uczestnictwa mieszkańców w warsztatach kulinarnych tradycyjnych potraw 12. Wzrost imigracji dzięki dobrej infrastrukturze	1. Zapomnienie o wartościach kulturowych wsi 2. Wzrost podatków, cen na towary i usługi

Analiza potencjału rozwojowego wsi Sołectwa Rakszawa Dolna

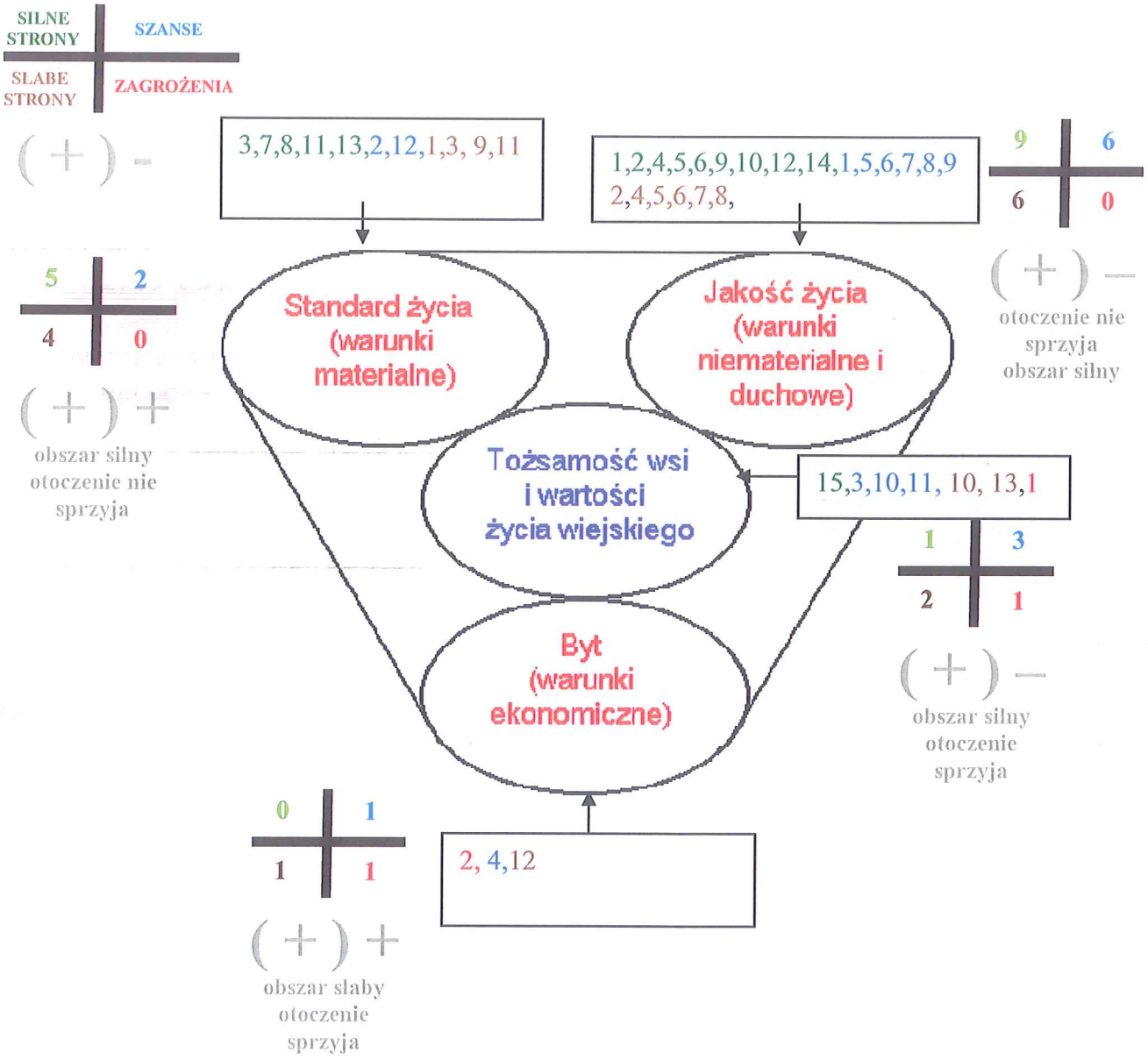

Wizja odnowy i rozwoju wsi Rakszawa Dolna

Rakszawa Dolna –wieś, która daje możliwość wypoczynku i relaksu. Spacery wśród okolicznych lasów, cisza i spokój, czyste powietrze przywracają siły. Aktywni znajdą dobrze rozwiniętą infrastrukturę a także zróżnicowaną ofertę turystyczną, rekreacyjną i zajęć warsztatowych dla całej rodziny.

Wieś Rakszawa Dolna- Mieszkańcy Pozytywnie Aktywni!

V. Plan działań priorytetowych

Kluczowy problem	Propozycja projektu (nazwa)	Czy nas stać na realizację? (tak/nie)		Punktacja	Hierarchia
		Organizacyjne	Finansowo		
Niewystarczająca oferta turystyczna, wypoczynku, rekreacji i spędzania wolnego czasu. (dorośli, dzieci, młodzież, seniorzy)	**Zaspokojenie potrzeb rekreacyjnych społeczności Sołectwa Rakszawa Dolna, poprzez stworzenie strefy relaksu.**	Tak	Nie	5,4,5,5,4,5=**28**	I
Niewystarczająca oferta spędzania wolnego czasu. (dorośli, dzieci, młodzież, seniorzy)	**Aktywizacja społeczności Sołectwa Rakszawa Dolna, poprzez utworzenie świetlicy środowiskowej.**	Tak	Nie	4,5,4,4,5,4=**26**	II
Niewystarczająca infrastruktura	**Wzrost aktywności lokalnej Sołectwa Rakszawa Dolna, poprzez modernizację placu zabaw.**	Tak	Nie	3,2,3,3,2,3=**16**	III
Niewystarczająca oferta turystyczna, wypoczynku, rekreacji i spędzania wolnego czasu. (dorośli, dzieci, młodzież, seniorzy)	**Integracja społeczności Sołectwa Rakszawa Dolna, poprzez stworzenie miejsca spotkań i wypoczynku w plenerze.**	Tak	Nie	2,3,2,2,3,2=**14**	IV
Niewystarczająca oferta warsztatów edukacyjnych, kulinarnych	**Zaspokojenie potrzeb społeczno-edukacyjnych społeczności Sołectwa Rakszawa Dolna, poprzez organizację warsztatów kulinarnych i edukacyjnych.**	Tak	Nie	1,1,1,1,1,1=**6**	V

Liczba planowanych zadań: 5

Reprezentacyjna liczba osób reprezentująca sołectwo uczestnicząca w głosowaniu : 6

VI. Plan i Program Odnowy Wsi

Plan i Program Odnowy Wsi Rakszawa Dolna na lata 2021-2025

I. Plan rozwoju				II. Program rozwoju
1. Cele jakie musimy osiągnąć by urzeczywistnić wizję naszej wsi	**2. Co nam pomoże osiągnąć cel?**		**3. Co nam może przeszkodzić?**	**Projekty, przedsięwzięcia planowane do realizacji**
	ZASOBY Czego użyjemy?	**ATUTY** **Silne strony i szanse** jakie wykorzystamy	**BARIERY** **Słabe strony** jakie wyeliminujemy **ZAGROŻENIA** Czego unikniemy?	
A. TOŻSAMOŚĆ WSI I WARTOŚCI ŻYCIA WIEJSKIEGO				
Zaspokajanie potrzeb społeczności lokalnej w zakresie organizacji warsztatów kulinarnych i edukacyjnych oraz kultywowania tradycji	Świetlica wiejska Stołówka gminna Plener (działka gminna) Organizacje pozarządowe Partnerzy	15.Lokalna kuchnia i potrawy 3. Dobra oferta edukacyjna i kulturalna 10.Możliwość uczestnictwa mieszkańców w warsztatach edukacyjnych związanych z dziedzictwem lokalnym 11.Możliwość uczestnictwa mieszkańców w warsztatach kulinarnych tradycyjnych potraw	10.Niewystarczająca oferta warsztatów edukacyjnych i warsztatów kulinarnych 13.Zanikanie tradycji lokalnych 1.Zapomnienie o wartościach kulturowych wsi	**1) Zaspokojenie potrzeb społeczno-edukacyjnych społeczności Sołectwa Rakszawa Dolna, poprzez organizację warsztatów kulinarnych i edukacyjnych.** **2) Kultywowanie tradycji poprzez organizację imprez środowiskowych.** **3) Kultywowanie tradycyjnych potraw poprzez organizacje kursów gotowania.** **4) Kultywowanie tradycyjnych zawodów poprzez organizacje festynów.**

B. STANDARD ŻYCIA				
Zaspokajanie potrzeb mieszkańców w zakresie nowej infrastruktury	Działka gminna Organizacje pozarządowe Partnerzy	3.Rozwijająca się infrastruktura 7.Dobrze rozwinięta sieć wodociągowa, kanalizacyjna i gazowa 8.Dobrze rozwinięta sieć telekomunikacyjna 11.Cenne zabytki 13.Dobra infrastruktura techniczna 2.Napływ inwestorów z zewnątrz w zakresie infrastruktury 12.Wzrost imigracji dzięki dobrej infrastrukturze	1.Migracja młodych ludzi do miast i poza granice 3.Trudność w zdobyciu środków finansowych na infrastrukturę 9. Niski standard życia z powodu niewystarczającej infrastruktury 11.Niewystarczająca infrastruktura dla dzieci	1) **Poprawa standardu życia poprzez modernizację placu zabaw.** 2) **Poprawa standardu życia poprzez modernizację stadionu sportowego.** 3) **Poprawa standardu życia poprzez budowę siłowni plenerowej.** 4) **Poprawa standardu życia poprzez budowę boiska.** 5) **Poprawa standardu życia poprzez budowę parkingów.** 6) **Poprawa standardu życia poprzez budowę nowych przystanków.**

C. JAKOŚĆ ŻYCIA				
Zaspokajanie potrzeb społeczności lokalnej w zakresie oferty turystycznej, wypoczynku, rekreacji i spędzania wolnego czasu.	Działka gminna, nieruchomość gmina Organizacje pozarządowe Partnerzy	1.Bogate walory przyrodnicze 2.Walory środowiskowe, bogactwo cennych obiektów, miejsc dziedzictwa kulturowego 4.Bogate zasoby naturalne 5.Urokliwe lasy i kompleksy leśne. 6.Obecność potoków i zbiorników wodnych. 9.Strategiczne położenie komunikacyjne - przy autostradzie blisko miasta wojewódzkiego 10.Dobrze działające organizacje społeczne 12.Aktywność społeczna liderów 14.Dynamiczne i twórcze podejście władz gminy do spraw związanych z poprawą jakości życia 1.Trendy rynku turystycznego wskazujące na popularność wypoczynku na terenach wiejskich 5.Wykorzystanie walorów środowiska do rozwoju turystyki, rekreacji 6.Wykorzystanie walorów środowiska do rozwoju stref wypoczynku 7.Wykorzystanie walorów środowiska do rozwoju stref relaksu 8.Wykorzystanie zaplecza lokalowego do stworzenia miejsc spotkań i integracji 9.Wypromowanie rakszawskiego produktu turystycznego	2.Słaba oferta spędzania wolnego czasu 4.Niewystarczająca oferta turystyczna i rekreacyjna 5.Niewystarczająca liczba miejsc spędzania wolnego czasu (dorośli, dzieci, młodzież, seniorzy) 6.Niewystarczająca oferta stref wypoczynku 7.Niewystarczająca integracja mieszkańców 8.Niewystarczająca aktywizacja mieszkańców	**1. Zaspokojenie potrzeb rekreacyjnych społeczności Sołectwa Rakszawa Dolna, poprzez stworzenie strefy relaksu** (zagospodarowanie terenu: zieleń, alejki, ławki, stoliki) **2.Integracja społeczności Sołectwa Rakszawa Dolna, poprzez stworzenie miejsca spotkań i wypoczynku w plenerze.** (zagospodarowanie lasu Brzeźnik na strefę wypoczynkową) **3.Aktywizacja społeczności Sołectwa Rakszawa Dolna, poprzez utworzenie świetlicy środowiskowej.** (wyposażenie miejsca spotkań i integracji oraz aktywizacji) **4.Zaspokajanie potrzeb społeczności lokalnej poprzez stworzenie i opracowanie nowej oferty turystycznej.**

D. BYT				
Promocja Gminy	Organizacje pozarządowe Partnerzy Internet	4.Pieniądze z UE –umiejętność ich wykorzystania w projektach	2.Wzrost podatków, cen na towary i usługi 12.Niewystarczająca promocja	**1. Organizacja konkursów dla mieszkańców.** **2. Promocja gminy poprzez pozyskiwanie środków zewnętrznych.** **3.Promocja Gminy poprzez wydanie publikacji.** **4.Promocja Gminy poprzez stworzenie nowej oferty dla przedsiębiorców.**

Tabela: Hierarchia obszarów Planu i Programu Odnowy Wsi.

Lp.	Obszar Planu i Programu Odnowy Wsi	Suma wszystkich barier i zagrożeń	Miejsce w hierarchii
1.	A. TOŻSAMOŚĆ WSI I WARTOŚCI ŻYCIA WIEJSKIEGO	3	III
2.	B. STANDARD ŻYCIA	4	II
3.	C. JAKOŚĆ ŻYCIA	6	I
4.	D. BYT	2	IV

W kolumnie suma wszystkich barier i zagrożeń należy podać liczbę wymienionych barier i zagrożeń w Planie i Programie Odnowy Wsi, który jest zgodny z analizą SWOT. Obszary w ramach których, występuje większa liczba barier i zagrożeń koniecznych do zniwelowania decydują o miejscu w hierarchii zadań i projektów planowanych do realizacji.

VII. Dokumentacja fotograficzna Sołectwa Rakszawa Dolna



Fot; Las Brzeźnik w Sołectwie Rakszawa Dolna

Fot; Polana trzech krzyży w Sołectwie Rakszawa Dolna

Fot; Stawy w lesie Brzeźnik w Sołectwie Rakszawa Dolna



Fot; Pomnik Wincentego Witosa w Sołectwie Rakszawa Dolna

Fot; Ochotnicza Straż Pożarna w Sołectwie Rakszawa Dolna



Fot; Kapliczka Matki Boskiej w Sołectwie Rakszawa Dolna



Fot; Kościół zabytkowy pw. Podwyższenia Krzyża św. w Sołectwie Rakszawa Dolna, krzyż przydrożny w przysiółku Wołochy

Fot; Koło Gospodyń Wiejskich Rakszawa Środkowa w Sołectwie Rakszawa Dolna

Fot; Okrążek w Sołectwie Rakszawa Dolna